

Planimetria della **Zonizzazione** Tav. n° **5/A**
 scala 1:2000

P.R.G. - approvato con D.M. del LL.PP. n° 6476 del 13 gennaio 1972
 P.P.E. - approvato delibera C.C. n° 41 del 15 maggio 1977
 Variante - approvata delibera di Consiglio n° 159 del 2 giugno 1989

Progettisti del P.P.E.:
 Ing. Renato Zecchi
 Arch. Pier Maria Ciucci

Aggiornamento grafico delle tavole:

- Zonizzazione
- Lottizzazione
- Viabilità

e delle Norme Tecniche dei Piani Particolareggiati.

Adeguamento effettuato a cura del Settore Urbanistico
 incarico conferito con atto di Giunta Municipale n°1536 del 30 dicembre 1998

Arch. Giovanni Tasciotti (coordinatore)
 Arch. Giuseppe Cotroneo
 Ing. Antonio Ferraresse
 Geom. Franco Bassi
 Geom. Fabio De Marchi

aggiornamento: agosto 1999

LEGENDA :





-  ZONE DI RISPETTO
-  VIABILITA'
-  (ZONA F/2 DI PRG)
AREA STRALCIATA DA SOTTOPORRE A
SUCCESSIVO PIANO DI RECUPERO
-  ZONA ARTIGIANALI E
PICCOLE INDUSTRIE
-  VERDE PUBBLICO ATTREZZATO
-  ATTREZZATURE COLLETTIVE
-  CONFINI DI ZONA

TABELLA VERIFICA STANDARD ex D.M. 2.4.1968 n. 1444
 "ZONA OMOGENEA D"

Superfici del quartiere F2 - BORGO PIAVE

1) Superficie territoriale dell'area comprensoriale oggetto di Piano Particolareggiato	mq.	475.964
2) Aree destinate a viabilità	mq.	67.000
3) Aree destinate a servizi	mq.	7.700
4) Aree destinate a verde pubblico attrezzato	mq.	37.150
5) Aree effettivamente utilizzate per insediamenti artigianali e piccole industrie	mq.	364.112
Rapporto tra aree destinate agli insediamenti di cui al precedente punto 5) e le aree per pubblici servizi con esclusione delle sedi viarie (punti 3 e 4)		
	mq.	44.850
	mq.	364.112
		= 0,13

il 0,13 > 0,10
 (art.5 del D.M. 2.4.1968 n.1444)

